

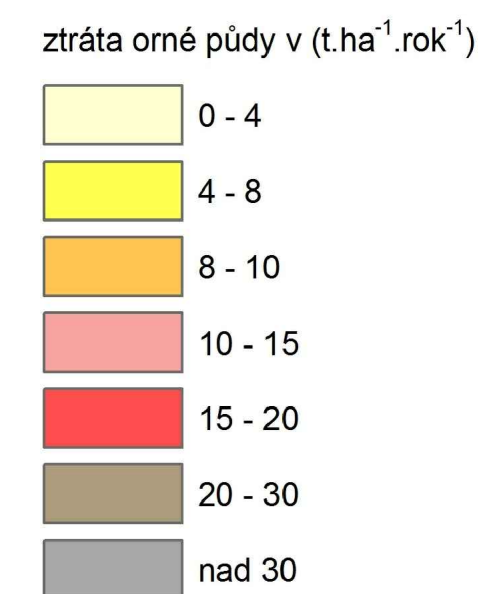



STAV	NÁVRH	POPS
		OBVOD PŮ
		HRANICE KŮ
		VRSTEVNICE (hlavní s popisem, vedlejší)
<i>Jitra</i>		NÁZEV MÍSTNÍ
<i>k. ú. Kunějov</i>		NÁZEV KŮ
III/12855		SILNICE II. A III. TŘÍDY
	<i>Kunějovský potok (Lesy ČR, s.p.)</i>	VODNÍ TOK, ZATRUBNĚNÍ
		BPEJ LINIE A POPIS
3.08.50		

8102/2	PŮDNÍ BLOKY LPIS
	AKUMULOVANÝ ODTOK

		ORNÁ PŮDA
		ZAHRADA, SAD
		TRVALÝ TRAVNÍ POROST
		LES
		VODNÍ PLOCHA
		ZASTAVĚNÁ PLOCHA
		OSTATNÍ PLOCHA



 ageris POZEMKOVÉ ÚPRAVY, KRAJINNÁ EKOLOGIE AGERIS s.r.o., Jeřábkova 5, 602 00, Brno, Tel.: +420 545 558 826, www.ageris.cz		Autorizace
Vedoucí projektu	Ing. Zuzana Janoušková (Geodring spol. s r. o.)	
Zodpovědný projektant	Ing. Pavel Svoboda	
Navrhl / Vypracoval	Ing. Pavel Svoboda	
Kreslil / CAD	Ing. Pavel Svoboda	
Investor	SPÚ, Krajský pozemkový úřad pro Jihočeský kraj, Pobočka Jindřichův Hradec	
Akce Část	KOMPLEXNÍ POZEMKOVÉ ÚPRAVY V KATASTRÁLNÍM ÚZEMÍ KUNĚJOV	
	1.1. VYHODNOCENÍ PODKLADŮ A ROZBOR SOUČASNÉHO STAVU	
	Stupeň	KoPÚ
	Formát	8 A4
	Datum	KVĚTEN 2015
Název přílohy	Čís. zakázky	2015/003
	Snoub	4. Mapa erozního ohrožení soudaný stav,owg
	Měřítko	1: 10 000
MAPA EROZNÍHO OHROŽENÍ SOUČASNÝ STAV		Příloha č. 4.
		Paré č.